

KONYA İLİ
TOHURLUK ÖZEL ÜRETİM ALANLARI
KOMİSYON KARARI

Karar No : 2024-1
Toplantı Tarihi : 07.02.2024
Toplantı Yeri : Konya İl Tarım ve Orman Müdürlüğü

Hibrit tohumlukların çeşit safiyet ve değerini korumak amacı ile 5553 Sayılı Tohumculuk Kanununun 5. Maddesine istinaden 13.05.2008 tarih ve 26875 sayılı Resmi gazetede "Tohumlukların Yetiştirileceği Özel Üretim Alanlarının Özellikleri ve Bu Alanlarda Uyulması Gereken Kuralların Belirlenmesi İle İlgili Yönetmelik" yayımlanarak yürürlüğe girmiştir. Özel Üretim Alanlarının özellikleri ile bu alanlar içerisinde tohumluk üretimi yapan ve bitkisel ürün yetiştiren gerçek ve tüzel kişilerin uyması gereken hususları belirlemek üzere ilgili yönetmeliğin 5. maddesinin 1. bendi gereğince İlimizde oluşturulan Tohumluk Komisyonu, firmaların Akören, Alınekin, Cihanbeyli, Çeltik, Çumra, İlçm, Kadınham, Karatay, Kulu, Sarayönü, Tuzlukcu ve Yunak İlçelerinde hibrit tohumluk üretimi müracaatlarını değerlendirerek aşağıdaki kararları almıştır.

1-Firmalar tarafından tohumluk üretimi yapılacağı bildirilen yerlerde, özel üretim alan koruması, sadece tohumluk parsellerinin izolasyon mesafeleri için kapsayacak olup izolasyon mesafeleri belirlenirken firmaların müdürlüğümüze bildirdiği tohumluk parsellerinin üretim amaçlarının (Yurtiçi, OECD) gerektirdiği mesafeler dikkate alınacaktır.

2-İlk komisyon kararı sonrası firmalarca bildirilen tohumluk üretim alanlarının bağlı olduğu ve sınırında bulunan ilçe, mahalle ve mevkiilerde yağlık ayçiçeği, çerezlik ayçiçeği ve dane mısır gibi hibrit tohumluğun safiyetini bozacak ürün yetiştirmek isteyen çiftçiler, bireysel olarak ilgili Muhtarlığa veya İlçe Müdürlüğüne kendi arazilerinin mevkii adı, ada-parcel ve parcel büyüklüğünü belirtmek şartı ile itiraz dilekçesi verebileceklerdir.

3-2019/1 sayılı Tohumculuk Hizmetleri Uygulama Talimatının, Özel Tohumluk Üretim Alanları ile ilgili 9. maddesinin 2. bendi gereğince İlimizde Özel Üretim Alanları kapsamında üretim yapacağını bildiren üretici firma ve kuruluşlar için komisyonumuz **08/03/2024** tarihini son müracaat tarihi olarak belirlemiş olup bu tarihe kadar ilgili firmalar, tohumluk üretimi yapacakları arazilerin mevkiielerini, ada-parcel numaralarını, parcel büyüklüklerini, üretim amaçlarını ve sözleşme yapacakları çiftçi isimlerinin bulunduğu listeyi biri ıslak imzalı olmak üzere 2 suret olarak İl Müdürlüğüne teslim edecektir. Kesin komisyon kararı alınırken firmaların son başvuru tarihine kadar bildirmiş olduğu listeler dikkate alınacaktır. Son başvuru tarihinden sonra firmalarca yapılacak tohumluk üretimleri Özel Tohumluk Üretim Alanları Yönetmeliğinin ilgili 9. maddesinin 5. bendi gereğince Özel Tohumluk Üretim Alanları Yönetmeliği dışında değerlendirilecektir.

4-Özel Üretim Alanı parsellerinin izolasyon mesafeleri, Orijinal Kademedeki Yurtiçi Ayçiçeği üretimleri için 3000 metre, sertifikalı kademedeki 2000 metre, Orijinal Kademedeki Yurtiçi Mısır için 300 metre, sertifikalı kademedeki 200 metredir. Orijinal Kademedeki OECD Ayçiçeği üretimleri için 1500 metre, sertifikalı kademedeki 500 metredir. Orijinal ve Sertifikalı Kademedeki OECD Mısır için 200 metredir. Ayçiçeği üretim parsellerinin izolasyon mesafelerinin içinde ve nötr alanlarda mahsul (yağlık-çerezlik) ayçiçeği üretimi, Tohumluk Mısır üretim parsellerinin izolasyon mesafelerinin içinde ve nötr alanlarda mahsul (dane-silajlık) mısır üretimi yapmak yasaktır.

5-Tüm Tohumluk üretim alanlarında firmalar, gerekli gördükleri yerlerde tohumluk üretmeyen çiftçiler ile aralarında zaman izolasyonunu da uygulayabileceklerdir. Firmalar ile ilgili çiftçiler arasında yazılı veya sözlü mutabakat sonucu uygulanacak zaman izolasyonunda oluşabilecek aksaklıklardan taraflar sorumlu olacaktır.

6- Özel Tohumluk Üretim Alanlarının belirlenmesine dair yönetmelik kapsamında; Ekilen tohumlukların tohumluk kalitesi ve vassfının bozulmaması için bölgeye gelen arıcıların belirlenmiş tohumluk üretim alanlarından 3 kilometre uzakta yerleşmeleri konusunda gezginci arıcılık komisyon

(Handwritten signatures and stamps)

kararında yer almak üzere, İl Tarım ve Orman Müdürlüğü'nün Hayvan Sağlığı Şube Müdürlüğüne bildirilecektir.

AKÖREN İLÇESİ TOHUMLUK AYÇİÇEĞİ ÜRETİLECEK ALANLAR

İLÇE	MAHALLE	MEVKİ
Akören	Süleymaniye	Apa, Köyönü, Kavakmera, Kible

ALTINEKİN İLÇESİ TOHUMLUK AYÇİÇEĞİ ÜRETİLECEK ALANLAR

İLÇE	MAHALLE	MEVKİ
Altınekin	Mantar	Kamışağıl, Pusağıl, Köy Cıvarı.

CİHANBEYLİ İLÇESİ TOHUMLUK AYÇİÇEĞİ ÜRETİLECEK ALANLAR

İLÇE	MAHALLE	MEVKİ
Cihanbeyli	Ahırigüzel	Taşağıl, Kalmyer, Çalhyer, Karaburun, Bilezikkuyu, Çayırkuyu, Değirmenyolu, Karaburun.
Cihanbeyli	Atçeken	Yelliburun, Borukseki
Cihanbeyli	Bahçelievler	Abazoğlu, Derecik, Karayolları Cıvarı, Pekmeztepesi, Taşköprü, Derecik, Abazoğlu, Karayolları
Cihanbeyli	Beyliova	Gelincik, Harabe Özü, Toptepe, Karaağıl, Ziyaret, Şeytan Deresi
Cihanbeyli	Böğrüdellik	Zebir Yolu, Sel Yolu, Doğu Tepe, Tuz Yolu, Tozlu Yayla Yolu, Gelincik Mezarlığı, Gelincik Yolu, Gelincik, Hacıseyit Ağılı, Kartallı, Ziyaret Tepesi.
Cihanbeyli	Bulduk	Hacı Tolu Yaylası, Hayrat, Hayrat Yaylası, Kısık Yaylası, Köyaltı, Köycıvarı, Küçük Bulduk, M.Taş Yaylası, Tekke, Aydoğmaz.
Cihanbeyli	Çöl	Susuz Kuyu
Cihanbeyli	Gemecik	Ortatepe, Yassiören, Taşağıl, Kültü, Ortatepe, Eskice
Cihanbeyli	İnsuyu	Karakaya, Bozcakkırı, Çal
Cihanbeyli	Kale	Ardahan, Orduhan, Ortatepe, Kale Altı, Eski Çeşme, Derecik, Abazoğlu, Killik.
Cihanbeyli	Karatepe	Yerliburun, Akyayla
Cihanbeyli	Karşıyaka	Borukluoğlu, Büyükyurt, Kemerkaya, Kayalıburun, Kayalıdere, Mantak, Aktaş.
Cihanbeyli	Kelhasan	Yığılı Taş, Köy Cıvarı, Adanalı Kepir, Adanalı Kepir, Ziyarettepesi.
Cihanbeyli	Korkmazlar	Ziyaraettepe
Cihanbeyli	Köprübaşı	Küçükgölyüzü
Cihanbeyli	Kuşca	Hacıhasan Ağılı, Teknecik, Köyaltı, Acısu
Cihanbeyli	Kütükuşağı	Aktepe, Çöl, Derindere, Kale.
Cihanbeyli	Pınarbaşı	Tozlukuyu, Yılanlı, Doğutepe, Kızılbıçak, Yavşançukuru, Küçükkulmaç, Saylaç, Kulmaç, Anadınağılı, Kızılören, Kızılviran, Kızılbıçak, Küçükkulmaç, Yılanlı.
Cihanbeyli	Turanlar	Köyaltı, Ziyaret
Cihanbeyli	Tüfekçipınar	Yüzlük, Ellilik, Teccal
Cihanbeyli	Üzerliktepe	Ayışinkuyu
Cihanbeyli	Yeniceoba	Kepir, Tuzluk, Çelik Yayla Cıvarı, Çelik Yaylası, Dağdibi, Gavur Gölü, Kötüköy Cıvarı, Kısık, Büyükkartal, Yavşan, Pazarözü, Höyükkerir
Cihanbeyli	Zaferiye	Köy Cıvarı, Çifteağıl, Harabe Özü, Yukarıkepir, Kepir, Karataş.

Handwritten signatures and stamps are present at the bottom of the page, including a large signature in blue ink and several smaller signatures and stamps in black and blue ink.

ÇELTİK İLÇESİ TOHUMLUK AYÇIÇEĞİ ÜRETİLECEK ALANLAR

İLÇE	MAHALLE	MEVKİ
Çeltik	Adakasım	Çöğük, Ada(Ortamezar), Pulluk(Bel), Çöğük(Köy Cıvarı), Çatalark,Bel(Kaklık), Çöğük (Çal), Gökğöz, Pullk, Ada(Ortamezar), Ada (Çöğük), Büyükbel-Çatalark, Bel(Deretepe)
Çeltik	Bahçelievler	Devecigediği, Akgedik, Tozluyurt.
Çeltik	Büyükhasan	Çal, Ortabel, Totoğlu, Zeybek Yaylası, Öz.
Çeltik	Doğanyurt	Alaputa, Yakubun Mezar, Yavşanlık.
Çeltik	Gökpinar	Sarıarkaç, 5.6.7 Dikparseller, Taşağıl, Hüyük.
Çeltik	İshakuşağı	Bezike, Yanikkale, Yayla, Sıçantepe, Gölbaşı, Gölboyu, Dikilitaş, Tekmezar, Çal, Köy Cıvarı, Şabanözü, Danahüyük, Topraklık.
Çeltik	Kaşören	Tütün, Toplukaya, Sarıkaya, Arnavut, Köycivari, Topkaya, Kumluk, Ardafil, Sarıkaya, Çayır, Tül, Tül (Keltepe), Tül (Gelp), Tütün, İstihkam, Taşağıl
Çeltik	Küçükhasan	Akgedik, Dölle, Döllenin Özü, Genler, İn, İnöz, Karayer, Karşören Kıyı, Kıyı Tuğlukyolu, Köycivari, Ortabel, Öz, Özyolu, Şafak, Totoğlu, Tuğlukyolu, Tuğlukbeli, Yaylacıvari, Zıvanlık
Çeltik	Selçuk	Kunç, Şabanözü.
Çeltik	Torunlar	Korlama, Körkuyu, Üçhüyükler

ÇUMRA İLÇESİ TOHUMLUK AYÇIÇEĞİ ÜRETİLECEK ALANLAR

İLÇE	MAHALLE	MEVKİ
Çumra	Alibeyhüyüğü	Kabalık, Kuvvettaş, Oburecak, Toprakçal, Kıbrıs, Kıbrıs Yaylası
Çumra	Arikören	Sincikaşı, Bağlar, İstasyon Cıvarı, Köyönü Silvendi, Kafiröreni, Beşdönümler, Sökmen, Osman Tepesi, Kaşönü, Kamışdere, Büyük Kadıbaşı, Acıyer, Kocakaş, Küçük Kadıbaşı, Kabalık, Göçmen Yerleri, Kıvırcık, Motor Yeri, Kum Çukuru, Türkmenağzı, Soğucak, Bağlar(Kum Ocağı)
Çumra	Avdul	Bozdere, Bozundere, Çalönü, Demirkapı, Emirler, Kırtılı, Ondönümler, Sığıryeri, Süpürgeli, Tepecik, Topakçal, Torbalı, Küçükkaba
Çumra	Balçıkhisar	Çay Boyu, Kaya Boyu, At Özü, Karaağaç
Çumra	Dinlendik	Acıldere, Taşocağı, Uluyol, Göktümbek, Kuzucu Yolu, Okçu Yolu, Tımraş Yolu, Kordon Yolu, Uzunca, Taş Kestik, At Ölük Yer, Uluyol, Yalnız Ağıl, At Ölük Yeri.
Çumra	Doğanlı	Uzun Kuyu, Köyönü
Çumra	Erentepe	Yassören, Taşkesti, Kepirce, Gökteş
Çumra	İçericumra	Sagsak, Beylik, Abaz, Beylik
Çumra	İnli	Beşağıl, Yalnızagıl, Dinlendikkaşı, Kaşüstü, Küçükyer Göbeği, Küçükören, Aktaş, Bağlar, Akkuyu, Dereyatağı, Aktoprak, Küçük Emirgazi, Çerkez Yolu, Ondönümler, Kocadere, Emirgazi, Deve Yatağı, Küçük, Alıç Ağacı, Köyönü, Kocadere, Küllü Mezarı, Uzunca, Küllü Kaşı
Çumra	Kuzucu	Acıldere, Acılyer, Çöğürlü, Kabalık, Küllü, Taşocağı, Uluyol, Uzunca, Aktaş, Kepirce, Torbalı, İnli Yolu
Çumra	Okçu	İskanyeri, Beşağıl, Görünmez, Kaşüstü, Göltömek, Bahçeyeri, Sayalı, Aktaş

Handwritten signatures and initials in black ink, including names like "M. İ. B. C. H.", "Y. J. P.", "S. A. T.", "A. M.", and "A. C.".

A blue handwritten signature or mark.

Çumra	Yenisu	Karaağaçlı Boğaz, Şanşa, Aktaş, Pamukluk, Hürriyet, Eskibağlar, Musluk, Sarnıç.
Çumra	Yörtük Camili	İnliyolu, Soğucak, Hüyük, Aktaş, Gölyeri

ILGIN İLÇESİ TOHUMLUK AYÇİÇEĞİ ÜRETİLECEK ALANLAR

İLÇE	MAHALLE	MEVKİ
Ilgın	Arğıhanı	Canavartepe, Cıldan, Enseyüz, Hacıbayır, Kundullu, Kuyubeleni, Özüler, Şekerli, Zincirlikuyu.
Ilgın	Boğazkent	İki Yol Arası, Karakaya

KADINHANI İLÇESİ TOHUMLUK AYÇİÇEĞİ ÜRETİLECEK ALANLAR

İLÇE	MAHALLE	MEVKİ
Kadınhanı	Başkuyu	Acılı, Acılıarkası, Pancarlı, Bozağılı, Boz, Köyönü, Ferizağılı, Taksim, Karacamezarlık, Kurtağılı
Kadınhanı	Kolukısa	Eski Ekinlik, Göl Yeri, Kulağı Kesik, Kızılada, Başçı, Çalıklı, Atlantı Yolu
Kadınhanı	Kolukısa Berathı	Kulağikesik, Düzüniçi, Tepe Arkası, Gölyeri, Başçı
Kadınhanı	Kolukısa Mescit	Düzüniçi, Derinöz, Karacaören, Tepe Arkası, Başçı
Kadınhanı	Saçıkara	Arıderesi, Taksimler (Koop. Sahası), Macur Tarlaları, Eğridere
Kadınhanı	Sarıkaya	Kepir

KARATAY İLÇESİ TOHUMLUK AYÇİÇEĞİ ÜRETİLECEK ALANLAR

İLÇE	MAHALLE	MEVKİ
Karatay	Karadona	Kırlar, Arılık, Aşılık, Sarnıçaltı, Şose Cıvarı, Mezarlık, Aşılıtepe, Ilancıvarı.

KULU İLÇESİ TOHUMLUK AYÇİÇEĞİ ÜRETİLECEK ALANLAR

İLÇE	MAHALLE	MEVKİ
Kulu	Altılar	Kırçayır, Çoraklık
Kulu	Celep	Yarıštepe, Kuruhöyük, Pazarözü, Kumlu, Arkaç
Kulu	Mandıra (Ağılbaşı)	Kırçayır, Devedamı
Kulu	Yeşilyurt	Bulduk Yolu

SARAYÖNÜ İLÇESİ TOHUMLUK AYÇİÇEĞİ ÜRETİLECEK ALANLAR

İLÇE	MAHALLE	MEVKİ
Sarayönü	Gözlü	Çalıklı, Türkmen Yurdu
Sarayönü	Kadıoğlu	Mevki Yok
Sarayönü	Karabıyık	Çifttekuyu, Germekaya
Sarayönü	Kuyulusebil	Çöl, Kabalık, Kocaada, Aktaş, Mevkii Yok

TUZLUKCU İLÇESİ TOHUMLUK AYÇİÇEĞİ ÜRETİLECEK ALANLAR

İLÇE	MAHALLE	MEVKİ
Tuzlukcu	Çöğürlü	Hayratovası, Köy Cıvarı, Aydınlı, Kenanderesi, Dikilitaş, Aydınlar, Bağlık, Afyontepe

M. J. A. O. K. Y. J. A. S. A. T. M. T. S. W.

Tuzlukcu	Erdogdu	Afyontepe, Avcal, Avcalarkası, Azarı Yolu, Bağlar, Akşehir Yolu, Çatalkaş, Gürnes Yolu, Kenaneresi, Kahve Yolu, Kazak Yolu, Kocakır, Konarı Yolu, Kör Kuyu, Kocayatak, Köy Cıvarı, Subatan Yolu, Şehir Yolu
Tuzlukcu	Gürsu	Köy Cıvarı, Kum Tepe, Bağlar, Konarı Yolu, Afyontepe, Avcal, Çiftlik, Avcal Köy Cıvarı, Tuzlukçu Yolu, Tuz Yolu, Menlik Yolu
Tuzlukcu	Mevlütü	Durgutağılı
Tuzlukcu	Subatan	Kum Tepe, Çoraklık, Köy Ardı, Deligöz, Ekinlik Tepe, Köy Önü, Konarı Yolu, Kuru Tepe
Tuzlukcu	Yukarı	Uladi, Canavartepesi, Taşlı Tarla, Bozyer, Kurtderesi, Büyükarkaç, Kenaneresi, Aydınlar, Menlikönü, Küçükmezarlık, Taşlı Tarla

YUNAK İLÇESİ TOHURLUK AYÇIÇEĞİ ÜRETİLECEK ALANLAR


İLÇE	MAHALLE	MEVKİ
Yunak	Altınöz	Yayla
Yunak	Eğrikuyu	Çanak, Çadırtepe, Kelmustafaagılı, Güdükburun, Kocaaliözü, Toylar, İnüstü, Öz, Köyaltı
Yunak	Hacıfakılı	Kepir, Yanıkayla, Osmantepe
Yunak	Karayayla	Köycıvarı, Ahuşafak, Kadiroğlu
Yunak	Kıllar	Kocakafa, Kaşüstü
Yunak	Kuzören	Hayamlar, Bahçeli
Yunak	Kuzören/Fatih	Bahçeli, Hayamlar, İsaçalı
Yunak	Merkez	Merkez Fatih Mahallesi, Merkez Eşme Mahallesi
Yunak	Merkez/Eşme	Merkez Eşme
Yunak	Odabaşı	Çataltepe, Düzağıl, Çorak, Totoğlu, Köycıvarı, Kızılcıl, Çal, Odunboğazi, Hacıömergediği, Kadiroğlu, Pınarbaşı, Ahuşafak, Şahintepe, Hattab, Dambasan, Alibey Yaylası, Çatalçalı, Yayla, Çataltepe, Yayla, Çiftkuyu, Alibey Ağılı, Satılmış Yaylası, Dambasan, Totoğlu, Saraçlar Yaylası
Yunak	Piribeyli/Güneştepe	Kırık dibek
Yunak	Saray	Acılıöz, Hacısaka, Kepir Kerpiçlik, Türkmenagılı, Hacıömer Mandırası, Sazlık
Yunak	Sinanlı	Tahtalı
Yunak	Turgut/Hürriyet	Hursunlu-Akşehir Kızılkuyu Yolu, Kızılderebaşı, Dipağıl, Bağırsakdere
Yunak	Turgut/Kışla	Kılaç, Kepir, Gedik
Yunak	Turgut/Yeni	Çangıllı, Aydınlar, Bozyer, Bağırsak Deresi, Kavak, Kavak(Kılaç)
Yunak	Turgut/Yıldırım	Kızılderebaşı, Bozyer, Hursunlu Yolu
Yunak	Yavaşlı	Bozyer, Tekmezar, Büyükkaş, Tosbayakası, Karakaya, Hatap, Acılıöz, Tokluburun
Yunak	Yeşilyayla	Kızılcıl

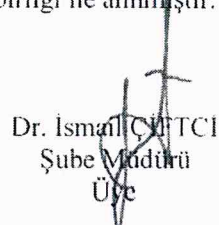
7- Tohumluk üretim alanları izolasyonu içinde kurallara uymadan tohumluk veya mahsul amacıyla Ayçiçeği ve Mısır üretimi yapan kişi ve kuruluşlara, 5553 Sayılı Tohumculuk Kanununun 12. maddesine göre, **58.082,00 TL** idari para cezası verilecek olup bu ekilişler masrafları ekim yapanlara ait olmak üzere söktürülecek ve gerektiğinde imha ettirilecektir.

(Handwritten signatures and stamps)


8-Alman Komisyon kararı, tohumluk üretilecek mahalle ve köyler ile bunlara sınırı bulunan mahalle ve köylerde 1 hafta süre ile askıya çıkarılacak, ayrıca İl Müdürlüğünün <http://konya.tarim.gov.tr> web adresinin duyurular sayfasından ilan edilecektir. Özel üretim alanı ilan edilen mahalle ve mevkilerde yağlık, çerezlik ayçiçeği ve dane mısır gibi ürün yetiştirmek isteyen çiftçiler, komisyonda değerlendirilmek üzere, askı süresi içerisinde ilgili İlçe veya İl Müdürlüğü aracılığı ile Komisyona itiraz dilekçesi verebileceklerdir. Dilekçelerinde ada parsel ve parsel büyüklüğü mutlaka belirtilecektir. Ada parsel ve parsel büyüklüğü belirtilmeyen dilekçeler dikkate alınmayacaktır.


8 madde ve 6 sayfadaki karar oy birliği ile alınmıştır. 07.02.2024


Esat ALTUNTAŞ
İl Müdür Yardımcısı
Komisyon Başkanı

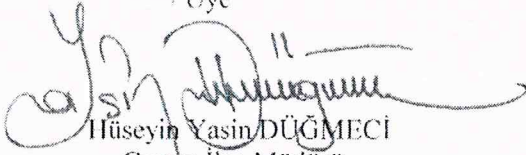

Dr. İsmail ÇİFTÇİ
Şube Müdürü
Üye



Seyit Ali DAMKACI
Akören İlçe Müdürü V.
Üye



Şakir UYSAL
Altınkaya İlçe Müdürü
Üye



Ümit UFACIK
Cihanbeyli İlçe Müdürü
Üye



Emrah TURGUT
Çeltik İlçe Müdürü
Üye



Hüseyin Yasin DÜĞMECİ
Çumra İlçe Müdürü
Üye


Veli UĞUR
Ilgın İlçe Müdürü
Üye



İsmail ÇELİK
Kadınhanı İlçe Müdürü
Üye

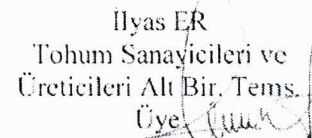

Erdem ÇİZGEN
Karatay İlçe Müdürü
Üye



Aykut BARAN
Kula İlçe Müdürü
Üye



Ferhat KOÇAK
Sarayönü İlçe Müdürü
Üye


Mustafa YILMAZ
Tuzlukçu İlçe Müdürü
Üye


Mustafa YAZ
Yunak İlçe Müdürü
Üye


İlyas ER
Tohum Sanayicileri ve
Üreticileri Alt Bir. Tems.
Üye


Hüseyin YALTI
Merkez Meram Ziraat
Odası Temsilcisi
Üye


Mehmet HARMANKAYA
Tohum Kontrolörü Mühendis
Üye

